

## NOTIFICAÇÕES PARA COVID-19

CASOS CONFIRMADOS

**233.141**

CASOS RECUPERADOS

**228.780**

CASOS ATIVOS  
(EM ISOLAMENTO DOMICILIAR OU HOSPITALAR)

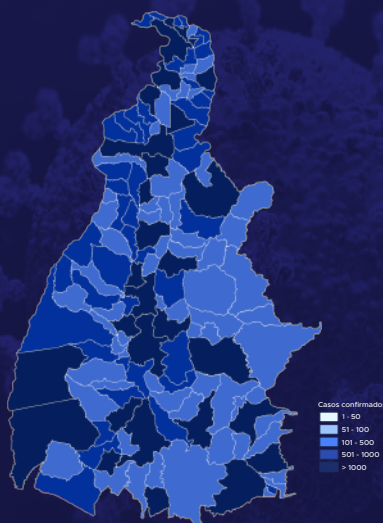
**440**

ÓBITOS

**3.921**

CASOS NOTIFICADOS

**722.796**



HOSPITALIZAÇÃO COVID

**72**

LEITOS PÚBLICOS **63**

CLÍNICOS **37**

UTI COVID **26**

LEITOS PRIVADOS **9**

CLÍNICOS **3**

UTI COVID **6**

VACINÔMETRO

DOSES APLICADAS

**1.940.623**

## 618º BOLETIM EPIDEMIOLÓGICO DE NOTIFICAÇÕES DA COVID-19 NO TOCANTINS

A Secretaria de Estado da Saúde (SES) informa que nesta sexta-feira, 3 de dezembro, foram contabilizados 198 novos casos confirmados para Covid-19. Deste total, foram registrados 74 nas últimas 24 horas e o restante por exames coletados em dias anteriores e que tiveram seus resultados inseridos no sistema, pelos municípios, na data de ontem.

Desta forma, hoje o Tocantins registra um total de **722.976** pessoas notificadas com a Covid-19 e acumula **233.141** casos confirmados da doença. Destes pacientes **228.780** estão recuperados e **440** estão ainda ativos (em isolamento domiciliar ou hospitalar), além de **3.921** óbitos.

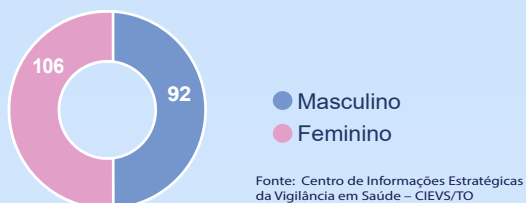
**TABELA 1.** Distribuição dos novos casos confirmados para COVID-19, segundo município de residência, TOCANTINS.

MUNICÍPIO	TOTAL
PALMAS	38
PARAÍSO DO TOCANTINS	16
PORTO NACIONAL	15
PALMEIRÓPOLIS	11
COUTO MAGALHÃES	10
RIACHINHO	10
ARAGUAÍNA	9
FILADÉLFIA	9
MIRACEMA DO TOCANTINS	9
AUGUSTINÓPOLIS	7
ARAGUATINS	5
PONTE ALTA DO TOCANTINS	5
ALIANÇA DO TOCANTINS	4
ITAGUATINS	4
TAIPAS DO TOCANTINS	4
CARRASCO BONITO	3
FORMOSO DO ARAGUAIA	3
GURUPI	3
ARAGUAÇU	2
COLINAS DO TOCANTINS	2
CRIXÁS DO TOCANTINS	2
ESPERANTINA	2

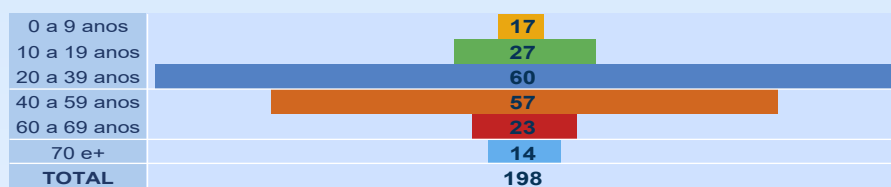
MUNICÍPIO	TOTAL
MAURILÂNDIA DO TOCANTINS	2
PEDRO AFONSO	2
COLMEIA	2
ABREULÂNDIA	1
AGUIARNÓPOLIS	1
ANANÁS	1
CARIRI DO TOCANTINS	1
DIVINÓPOLIS DO TOCANTINS	1
GUARÁ	1
IPUEIRAS	1
LAGOA DA CONFUSÃO	1
LAJEADO	1
MONTE DO CARMO	1
NATIVIDADE	1
OLIVEIRA DE FÁTIMA	1
PINDORAMA DO TOCANTINS	1
SANTA TEREZINHA DO TOCANTINS	1
SILVANÓPOLIS	1
TOCANTÍNIA	1
TOCANTINÓPOLIS	1
TUPIRAMA	1
WANDERLÂNDIA	1
<b>TOTAL</b>	<b>198</b>

Fonte: Centro de Informações Estratégicas  
da Vigilância em Saúde - CIEVS/TO

**GRÁFICO 1. GRÁFICO 1.** Distribuição dos novos casos confirmados da COVID-19, segundo sexo, TOCANTINS.



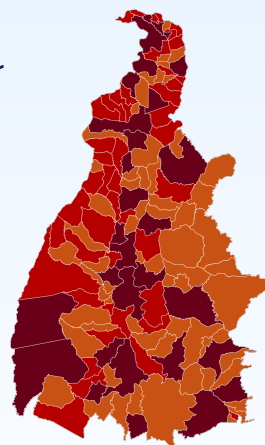
**GRÁFICO 2.** Distribuição dos novos casos confirmados da COVID-19, segundo Faixa Etária, TOCANTINS.



**GRÁFICO 3.** Perfil dos exames confirmados segundo tipo do teste, TOCANTINS.



**IMAGEM 1.** Distribuição dos casos confirmados por Coronavírus segundo o município de residência.



Fonte: Centro de Informações Estratégicas da Vigilância em Saúde – CIEVS/TO

## NOTIFICAÇÕES PARA COVID-19

**TABELA 2. Distribuição dos casos e óbitos confirmados acumulados da COVID-19, segundo município de residência, TOCANTINS.**

MUNICÍPIO	CASOS	ÓBITOS
PALMAS	54.585	681
ARAGUAÍNA	37.904	548
GURUPI	15.342	280
PORTO NACIONAL	10.390	212
PARAÍSO DO TOCANTINS	8.514	188
COLINAS DO TOCANTINS	8.042	158
GUARAI	3.437	80
ARAGUATINS	2.738	74
FORMOSO DO ARAGUAIA	3.438	67
MIRANORTE	2.662	59
TOCANTINÓPOLIS	2.599	56
MIRACEMA DO TOCANTINS	2.202	54
NOVA OLINDA	1.189	50
DIANÓPOLIS	2.106	41
XAMBIOÁ	2.457	36
AUGUSTINÓPOLIS	1.981	32
PEDRO AFONSO	2.236	31
TAGUATINGA	1.557	31
ALVORADA	1.538	30
COLMEIA	953	29
PALMEIRÓPOLIS	1.408	29
ANANÁS	1.746	28
LAGOA DA CONFUSÃO	2.471	27
NATIVIDADE	1.254	24
SILVANÓPOLIS	1.085	24
ALIANÇA DO TOCANTINS	827	23
ARAGUAÇU	978	22
BURITI DO TOCANTINS	1284	22
PEIXE	1071	22
AXIXÁ DO TOCANTINS	1117	21
ESPERANTINA	754	21
WANDERLÂNDIA	1433	21
BARROLÂNDIA	803	20
DOIS IRMÃOS DO TOCANTINS	832	20
FIGUEIRÓPOLIS	952	20
ARAGUACEMA	799	18
CARIRI DO TOCANTINS	921	18
BREJINHO DE NAZARÉ	703	17
CRISTALÂNDIA	593	17
GOIATINS	1141	17
ITAGUATINS	671	17
PONTE ALTA DO TOCANTINS	1055	17
SÃO MIGUEL DO TOCANTINS	715	17
SÃO VALÉRIO	595	17
ARAGUANÁ	592	16
COMBINADO	1044	16
ITACAJÁ	1012	16
AGUIARNÓPOLIS	712	14
CASEARA	618	14
APARECIDA DO RIO NEGRO	398	13
ARRAIAS	1170	13
BERNARDO SAYAO	652	13
DARCINÓPOLIS	754	13
FILADÉLIA	698	13
JAÚ DO TOCANTINS	331	13
MARIANÓPOLIS DO TOCANTINS	434	13
NOVA ROSALÂNDIA	469	13
PARANÁ	726	13
SANTA FÉ DO ARAGUAIA	849	13
TOCANTÍNIA	972	13
ARAPOEMA	561	12
CONCEIÇÃO DO TOCANTINS	437	12
MONTE DO CARMO	671	12
PEQUIZEIRO	638	12
ARAGOMINAS	578	11
PONTE ALTA DO BOM JESUS	414	11
DIVINÓPOLIS DO TOCANTINS	900	10
DUERÉ	445	10
FÁTIMA	692	10
PRESIDENTE KENNEDY	360	10

MUNICÍPIO	CASOS	ÓBITOS
RIACHINHO	546	10
SAMPAIO	665	10
SÍTIO NOVO DO TOCANTINS	731	10
PRAIA NORTE	363	9
SANDOLÂNDIA	431	9
SÃO BENTO DO TOCANTINS	912	9
ABREULÂNDIA	330	8
BABAÇULÂNDIA	886	8
BANDEIRANTES DO TOCANTINS	550	8
COUTO MAGALHÃES	589	8
ITAPIRATINS	488	8
LAGOA DO TOCANTINS	300	8
PALMEIRANTE	514	8
PAU D'ARCO	425	8
PIUM	559	8
RIO DOS BOIS	480	8
SÃO SEBASTIÃO DO TOCANTINS	577	8
TABOCÃO	533	8
AURORA DO TOCANTINS	386	7
BARRA DO OURO	169	7
CENTENÁRIO	217	7
GOIANORTE	391	7
NAZARÉ	548	7
NOVO ACORDO	453	7
NOVO ALEGRE	159	7
RECURSOLÂNDIA	319	7
SANTA ROSA DO TOCANTINS	398	7
SANTA TEREZA DO TOCANTINS	293	7
BRASILÂNDIA DO TOCANTINS	256	6
CAMPOS LINDOS	456	6
CARMOLÂNDIA	278	6
CARRASCO BONITO	642	6
MONTE SANTO DO TOCANTINS	181	6
PALMEIRAS DO TOCANTINS	654	6
PINDORAMA DO TOCANTINS	378	6
ALMAS	239	5
ANGICO	239	5
LAJEADO	198	5
PUGMIL	286	5
SANTA TEREZINHA DO TOCANTINS	212	5
IPUEIRAS	175	4
LIZARDA	161	4
MAURILÂNDIA DO TOCANTINS	485	4
SÃO SALVADOR DO TOCANTINS	224	4
BOM JESUS DO TOCANTINS	185	3
CHAPADA DE AREIA	185	3
ITAPORÃ DO TOCANTINS	515	3
NOVO JARDIM	284	3
RIO SONO	411	3
SANTA MARIA DO TOCANTINS	521	3
SÃO FÉLIX DO TOCANTINS	165	3
SUCUPIRA	319	3
TUPIRATINS	199	3
CACHOEIRINHA	128	2
CHAPADA DA NATIVIDADE	193	2
JUARINA	158	2
LUZINÓPOLIS	226	2
MURICILÂNDIA	571	2
PORTO ALEGRE DO TOCANTINS	205	2
RIO DA CONCEIÇÃO	248	2
SANTA RITA DO TOCANTINS	339	2
TALISMÃ	372	2
TUPIRAMA	223	2
MATEIROS	221	1
OLIVEIRA DE FÁTIMA	162	1
PIRAQUÊ	265	1
CRIXÁS DO TOCANTINS	180	0
LAVANDEIRA	180	0
TAIPAS DO TOCANTINS	205	0
<b>TOTAL</b>	<b>233.141</b>	<b>3.921</b>

### DETALHES DOS NOVOS ÓBITOS

Mulher, 74 anos, residente em Palmas. Comorbidades: bloqueio atrioventricular total. Óbito em 18/10/21 no Hospital Palmas Medical.

O DETALHAMENTO DOS CASOS ACUMULADOS PODEM SER ACESSADOS NO SITE DA SECRETARIA DA SAÚDE  
**[integra.saude.to.gov.br/covid19](https://integra.saude.to.gov.br/covid19)**

### OBSERVAÇÕES:

O Estado possui uma plataforma onde todos podem acompanhar os números da Covid-19 no Tocantins:  
**<http://coronavirus.to.gov.br>**

A Secretaria de Estado da Saúde (SES) esclarece que o banco de dados do Estado é dinâmico, em virtude do fechamento das investigações epidemiológicas, que alteram principalmente locais de residência dos casos positivos, trazendo modificações diárias no acumulado dos municípios e no total geral do Estado.

Os dados consolidados neste boletim são referentes às notificações recebidas no último dia, que podem abordar resultados diagnosticados em dias anteriores e notificados posteriormente ao Cievs Estadual. Para manter a credibilidade dos dados contabilizados, os gráficos apresentam a distribuição de novos casos de acordo com a data do diagnóstico e não sua notificação, por parte dos municípios. Em cada edição, o boletim apresenta a distribuição dos novos casos também por este critério.

Todas as informações que constam no boletim são provenientes dos sistemas oficiais do Ministério da Saúde alimentados pelos municípios:

**Sistema Gerenciador de Ambiente Laboratorial (GAL)** é o sistema utilizado pelos municípios para cadastro das mostras que serão encaminhadas ao Lacen para realização dos exames.

**E-SUS-VE** é a ferramenta de registro de notificação de casos suspeitos da Covid-19.

**SIVEP-Gripe**, é o Sistema de Informação da Vigilância Epidemiológica da Gripe, utilizado para notificação dos casos de Síndrome Respiratória Aguda Grave (SRAG) em unidades hospitalares e unidades de Pronto Atendimento (UPA).

**SIM** é o sistema de Informação sobre mortalidade, desenvolvido pelo Ministério da Saúde para unificação dos dados sobre óbitos no país.

Considerando o aumento recente de casos positivos que tem demandado tempo excessivo para confirmação de residências junto aos municípios, o Estado prevê o preenchimento correto de informações nas plataformas que serão utilizadas para consolidação dos boletins diários e a atualização da residência nos cartões SUS utilizado nos cadastros dos sistemas.

**O Estado não irá confirmar residências junto aos municípios, estes devem ficar atentos aos dados informados nos Boletins Epidemiológicos diários, nos sistemas de notificação e cadastros de exames no Lacen.**

Qualquer divergência deverá ser informada ao Cievs/COE do Estado que fará as correções nos próximos boletins.

Os dados contidos no boletim são consolidados com resultados de exames realizados no Lacen e notificações recebidas dos municípios até as 23:59h do último dia.

