

CASOS CONFIRMADOS

227.723

CASOS RECUPERADOS

223.250

CASOS ATIVOS
(EM ISOLAMENTO DOMICILIAR OU HOSPITALAR)

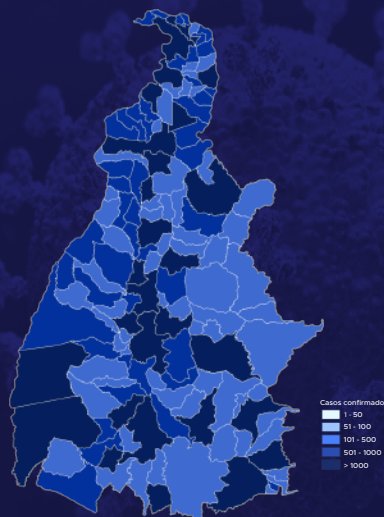
613

ÓBITOS

3.860

CASOS NOTIFICADOS

693.194



HOSPITALIZAÇÃO COVID

66

LEITOS PÚBLICOS **51**

CLÍNICOS **19**

UTI COVID **32**

LEITOS PRIVADOS **15**

CLÍNICOS **4**

UTI COVID **11**

VACINÔMETRO

DOSES APLICADAS

1.657.205

583º BOLETIM EPIDEMIOLÓGICO DE NOTIFICAÇÕES DA COVID-19 NO TOCANTINS

A Secretaria de Estado da Saúde (SES) informa que neste sábado, 23 de outubro, foram contabilizados 164 novos casos confirmados para Covid-19. Deste total, foram registrados 58 nas últimas 24 horas e o restante por exames coletados em dias anteriores e que tiveram seus resultados inseridos no sistema, pelos municípios, na data de ontem.

Desta forma, hoje o Tocantins registra um total de **693.194** pessoas notificadas com a Covid-19 e acumula **227.723** casos confirmados da doença. Destes pacientes **223.250** estão recuperados e **613** estão ainda ativos (em isolamento domiciliar ou hospitalar), além de **3.860** óbitos.

TABELA 1. Distribuição dos novos casos confirmados para COVID-19, segundo município de residência, TOCANTINS.

MUNICÍPIO	TOTAL
PALMAS	66
RIACHINHO	19
ARAGUAÍNA	17
COLINAS DO TOCANTINS	17
PORTO NACIONAL	8
DIANÓPOLIS	5
FORMOSO DO ARAGUAIA	5
ALIANÇA DO TOCANTINS	4
LAGOA DA CONFUSÃO	3
TOCANTINÓPOLIS	3
ARAGUATINS	2
ITAGUATINS	2
MIRACEMA DO TOCANTINS	2
PALMEIRANTE	2
AGUIARNÓPOLIS	1
DARCINÓPOLIS	1
TABOÃO	1
GUARÁI	1
GURUPI	1
LAGOA DO TOCANTINS	1
PARAÍSO DO TOCANTINS	1
PEDRO AFONSO	1

Fonte: Centro de Informações Estratégicas
da Vigilância em Saúde – CIEVS/TO

MUNICÍPIO	TOTAL
SANTA FÉ DO ARAGUAIA	1
TOTAL	164



governodotocantins
saudetocantins



@governoto
@saudetocantins



@governodotocantins
@saudeto

GRÁFICO 1. GRÁFICO 1. Distribuição dos novos casos confirmados da COVID-19, segundo sexo, TOCANTINS.

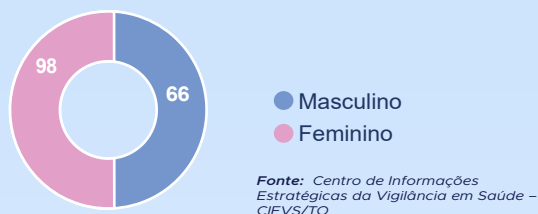


GRÁFICO 2. Distribuição dos novos casos confirmados da COVID-19, segundo Faixa Etária, TOCANTINS.

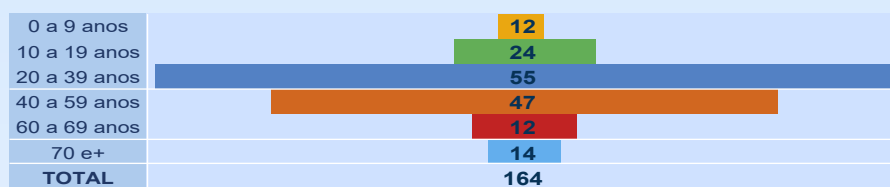


GRÁFICO 3. Perfil dos exames confirmados segundo tipo do teste, TOCANTINS.

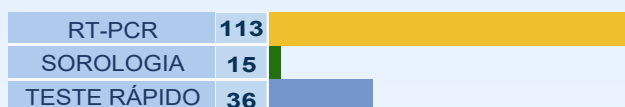
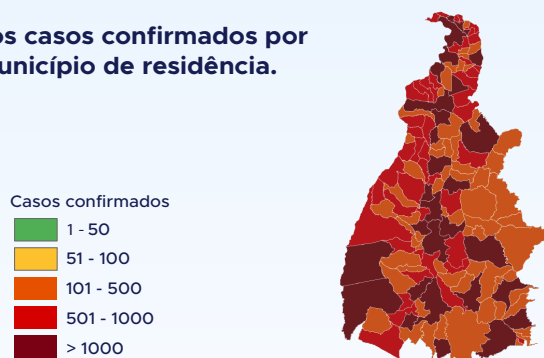


IMAGEM 1. Distribuição dos casos confirmados por Coronavírus segundo o município de residência.



Fonte: Centro de Informações Estratégicas da Vigilância em Saúde – CIEVS/TO

NOTIFICAÇÕES PARA COVID-19

TABELA 2. Distribuição dos casos e óbitos confirmados acumulados da COVID-19, segundo município de residência, TOCANTINS.

MUNICÍPIO	CASOS	ÓBITOS
PALMAS	53158	656
ARAGUAÍNA	37568	541
GURUPI	15189	278
PORTO NACIONAL	10150	212
PARAÍSO DO TOCANTINS	8334	185
COLINAS DO TOCANTINS	7945	158
GUARAÍ	3420	79
ARAGUATINS	2567	71
FORMOSO DO ARAGUAIA	3408	67
MIRANORTE	2585	59
TOCANTINÓPOLIS	2543	55
MIRACEMA DO TOCANTINS	2115	54
NOVA OLINDA	1165	50
DIANÓPOLIS	1982	38
XAMBIOÁ	2430	36
AUGUSTINÓPOLIS	1857	32
PEDRO AFONSO	2215	31
TAGATINGA	1546	31
ALVORADA	1532	30
COLMÉIA	937	29
PALMEIRÓPOLIS	1319	29
ANANÁS	1694	27
LAGOA DA CONFUSÃO	2311	25
NATIVIDADE	1240	24
SILVANÓPOLIS	1004	23
ALIANÇA DO TOCANTINS	753	22
ARAGUAÇU	963	22
BURITI DO TOCANTINS	1187	22
PEIXE	1063	22
AXIXÁ DO TOCANTINS	1053	21
WANDERLÂNDIA	1431	21
BARROLÂNDIA	801	20
DOIS IRMÃOS DO TOCANTINS	817	20
ESPERANTINA	735	20
FIGUEIRÓPOLIS	937	19
ARAGUACEMA	789	18
CARIRI DO TOCANTINS	915	18
BREJINHO DE NAZARÉ	677	17
CRISTALÂNDIA	593	17
GOIATINS	1139	17
PONTE ALTA DO TOCANTINS	1018	17
SÃO VALÉRIO	593	17
ARAGUANÁ	584	16
COMBINADO	1042	16
ITACAJÁ	1003	16
ITAGUATINS	613	16
SÃO MIGUEL DO TOCANTINS	697	16
AGUIARNÓPOLIS	706	14
CASEARA	618	14
APARECIDA DO RIO NEGRO	392	13
ARRAIAS	1134	13
BERNARDO SAYÃO	651	13
DARCINÓPOLIS	746	13
JAÚ DO TOCANTINS	299	13
MARIANÓPOLIS DO TOCANTINS	432	13
NOVA ROSALÂNDIA	468	13
SANTA FÉ DO ARAGUAIA	847	13
TOCANTÍNIA	960	13
ARAPOEMA	535	12
CONCEIÇÃO DO TOCANTINS	437	12
MONTE DO CARMO	569	12
PARANÁ	702	12
PEQUIZEIRO	638	12
ARAGOMINAS	574	11
FILADÉLFIA	672	11
PONTE ALTA DO BOM JESUS	413	11
DIVINÓPOLIS DO TOCANTINS	836	10
DUERÉ	442	10
FÁTIMA	683	10
PRESIDENTE KENNEDY	349	10

MUNICÍPIO	CASOS	ÓBITOS
SAMPAIO	651	10
SÍTIO NOVO DO TOCANTINS	718	10
PRAIA NORTE	358	9
RIACHINHO	516	9
SANDOLÂNDIA	430	9
SÃO BENTO DO TOCANTINS	834	9
ABREULÂNDIA	322	8
BABAÇULÂNDIA	886	8
BANDEIRANTES DO TOCANTINS	523	8
COUTO MAGALHÃES	519	8
LAGOA DO TOCANTINS	300	8
PALMEIRANTE	509	8
PAU D'ARCO	425	8
PIUM	558	8
RIO DOS BOIS	471	8
SÃO SEBASTIÃO DO TOCANTINS	576	8
TABOÇAO	520	8
AURORA DO TOCANTINS	303	7
BARRA DO OURO	167	7
CENTENÁRIO	217	7
GOIANORTE	368	7
ITAPIRATINS	480	7
NAZARÉ	541	7
NOVO ACORDO	423	7
NOVO ALEGRE	158	7
RECURSOLÂNDIA	319	7
SANTA ROSA DO TOCANTINS	367	7
SANTA TEREZA DO TOCANTINS	290	7
BRASILÂNDIA DO TOCANTINS	255	6
CAMPOS LINDOS	450	6
CARMOLÂNDIA	276	6
CARRASCO BONITO	572	6
MONTE SANTO DO TOCANTINS	178	6
PALMEIRAS DO TOCANTINS	640	6
PINDORAMA DO TOCANTINS	374	6
ALMAS	239	5
ANGICO	239	5
LAJEADO	192	5
SANTA TEREZINHA DO TOCANTINS	200	5
IPUEIRAS	168	4
LIZARDA	160	4
MAURILÂNDIA DO TOCANTINS	435	4
SÃO SALVADOR DO TOCANTINS	215	4
BOM JESUS DO TOCANTINS	176	3
CHAPADA DE AREIA	185	3
ITAPORÁ DO TOCANTINS	511	3
NOVO JARDIM	283	3
PUGMIL	281	3
RIO SONO	321	3
SANTA MARIA DO TOCANTINS	454	3
SÃO FÉLIX DO TOCANTINS	163	3
SUCUPIRA	315	3
TUPIRATINS	199	3
CACHOEIRINHA	128	2
CHAPADA DA NATIVIDADE	192	2
JUARINA	157	2
LUZINÓPOLIS	218	2
MURICILÂNDIA	569	2
PORTO ALEGRE DO TOCANTINS	201	2
RIO DA CONCEIÇÃO	225	2
SANTA RITA DO TOCANTINS	338	2
TALISMÃ	367	2
TUPIRAMA	213	2
MATEIROS	216	1
OLIVEIRA DE FÁTIMA	152	1
PIRAQUÊ	248	1
CRIXÁS DO TOCANTINS	168	0
LAVANDEIRA	180	0
TAIPAS DO TOCANTINS	201	0
TOTAL	227.723	3.860

DETALHES DOS NOVOS ÓBITOS

1. Homem, 57 anos, residente em Palmas. Comorbidades: diabetes. Óbito em 17/12/20 no Hospital Geral de Palmas.
2. Homem, 84 anos, residente em Palmas. Comorbidades: não relatada. Óbito em 17/06/21 no Hospital Santa Tereza.
3. Mulher, 65 anos, residente em Araguaína. Comorbidades: asma. Óbito em 13/10/21 no Hospital Regional de Araguaína.
4. Mulher, 42 anos, residente em Gurupi. Comorbidades: diabetes e obesidade. Óbito em 07/10/21 no Hospital Regional de Gurupi.
5. Mulher, 75 anos, residente em Palmas. Comorbidades: hipertensão arterial sistêmica. Óbito em 03/07/21 no Hospital Metropolitano em Serra, Espírito Santo.

O DETALHAMENTO DOS CASOS ACUMULADOS PODEM SER ACESSADOS NO SITE DA SECRETARIA DA SAÚDE
integra.saude.to.gov.br/covid19

OBSERVAÇÕES:

O Estado possui uma plataforma onde todos podem acompanhar os números da Covid-19 no Tocantins: **<http://coronavirus.to.gov.br>**

A Secretaria de Estado da Saúde (SES) esclarece que o banco de dados do Estado é dinâmico, em virtude do fechamento das investigações epidemiológicas, que alteram principalmente locais de residência dos casos positivos, trazendo modificações diárias no acumulado dos municípios e no total geral do Estado.

Os dados consolidados neste boletim são referentes às notificações recebidas no último dia, que podem abordar resultados diagnosticados em dias anteriores e notificados posteriormente ao CIEVS Estadual. Para manter a credibilidade dos dados contabilizados, os gráficos apresentam a distribuição de novos casos de acordo com a data do diagnóstico e não sua notificação, por parte dos municípios. Em cada edição, o boletim apresenta a distribuição dos novos casos também por este critério.

Todas as informações que constam no boletim são provenientes dos sistemas oficiais do Ministério da Saúde alimentados pelos municípios:

Sistema Gerenciador de Ambiente Laboratorial (GAL) é o sistema utilizado pelos municípios para cadastro das mostras que serão encaminhadas ao Lacen para realização dos exames.

E-SUS-VE é a ferramenta de registro de notificação de casos suspeitos da Covid-19.

SIVEP-Gripe, é o Sistema de Informação da Vigilância Epidemiológica da Gripe, utilizado para notificação dos casos de Síndrome Respiratória Aguda Grave (SRAG) em unidades hospitalares e unidades de Pronto Atendimento (UPA).

SIM é o sistema de Informação sobre mortalidade, desenvolvido pelo Ministério da Saúde para unificação dos dados sobre óbitos no país.

Considerando o aumento recente de casos positivos que tem demandado tempo excessivo para confirmação de residências junto aos municípios, o Estado prevê o preenchimento correto de informações nas plataformas que serão utilizadas para consolidação dos boletins diários e a atualização da residência nos cartões SUS utilizado nos cadastros dos sistemas.

O Estado não irá confirmar residências junto aos municípios, estes devem ficar atentos aos dados informados nos Boletins Epidemiológicos diários, nos sistemas de notificação e cadastros de exames no Lacen.

Qualquer divergência deverá ser informada ao CIEVS/COE do Estado que fará as correções nos próximos boletins.

Os dados contidos no boletim são consolidados com resultados de exames realizados no Lacen e notificações recebidas dos municípios até as 23:59h do último dia.