

CASOS CONFIRMADOS

222.864

CASOS RECUPERADOS

214.726

CASOS ATIVOS
(EM ISOLAMENTO DOMICILIAR OU HOSPITALAR)

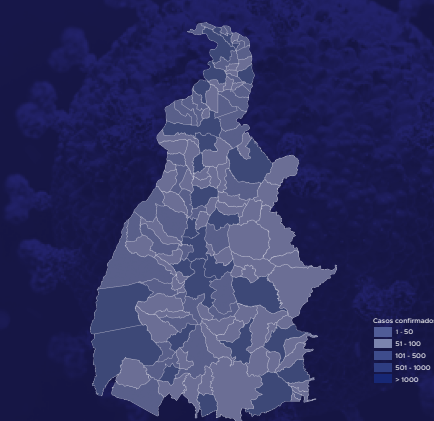
4.386

ÓBITOS

3.752

CASOS NOTIFICADOS

672.431



HOSPITALIZAÇÃO COVID

122

LEITOS PÚBLICOS **91**

CLÍNICOS **38**

UTI COVID **53**

LEITOS PRIVADOS **31**

CLÍNICOS **8**

UTI COVID **23**

VACINÔMETRO

1.398.946

DOSES APLICADAS

556º BOLETIM EPIDEMIOLÓGICO DE NOTIFICAÇÕES DA COVID-19 NO TOCANTINS

A Secretaria de Estado da Saúde (SES) informa que nesta quarta-feira, 22 de setembro, foram contabilizados 345 novos casos confirmados para Covid-19. Deste total, foram registrados 71 nas últimas 24 horas e o restante por exames coletados em dias anteriores e que tiveram seus resultados inseridos no sistema, pelos municípios, na data de ontem.

Desta forma, hoje o Tocantins registra um total de **672.431** pessoas notificadas com a Covid-19 e acumula **222.864** casos confirmados da doença. Destes pacientes **214.726** estão recuperados e **4.386** estão ainda ativos (em isolamento domiciliar ou hospitalar), além de **3.752** óbitos.

TABELA 1. Distribuição dos novos casos confirmados para COVID-19, segundo município de residência, TOCANTINS.

MUNICÍPIO	TOTAL
PALMAS	103
WANDERLÂNDIA	30
FORMOSO DO ARAGUAIA	29
ARAGUAÍNA	26
COMBINADO	14
PARAÍSO DO TOCANTINS	14
PINDORAMA DO TOCANTINS	13
LAGOA DA CONFUSÃO	12
RIO DA CONCEIÇÃO	11
CRISTALÂNDIA	10
TALISMÃ	10
MIRANORTE	9
PORTO NACIONAL	8
PARANÁ	7
GURUPI	6
SÃO MIGUEL DO TOCANTINS	5
ARAGUAÇU	4
ALVORADA	3
ARAGUACEMA	3
ALIANÇA DO TOCANTINS	2
CAMPOS LINDOS	2
LUZINÓPOLIS	2
MIRACEMA DO TOCANTINS	2
PONTE ALTA DO TOCANTINS	2
SÍTIO NOVO DO TOCANTINS	2
TAIPAS DO TOCANTINS	2
AUGUSTINÓPOLIS	1
BURITI DO TOCANTINS	1
COUTO MAGALHÃES	1
GOIANORTE	1
GUARAÍ	1
ITAPIRATINS	1

Fonte: Centro de Informações Estratégicas de Vigilância em Saúde – CIEVS/70

MUNICÍPIO	TOTAL
MONTE DO CARMO	1
PEDRO AFONSO	1
PIUM	1
PRESIDENTE KENNEDY	1
SILVANÓPOLIS	1
TAGUATINGA	1
TOCANTINÓPOLIS	1
XAMBIOÁ	1
TOTAL	345

GRÁFICO 1. GRÁFICO 1. Distribuição dos novos casos confirmados da COVID-19, segundo sexo, TOCANTINS.

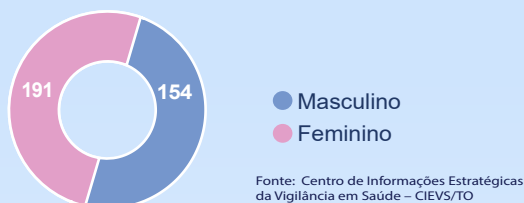


GRÁFICO 2. Distribuição dos novos casos confirmados da COVID-19, segundo Faixa Etária, TOCANTINS.

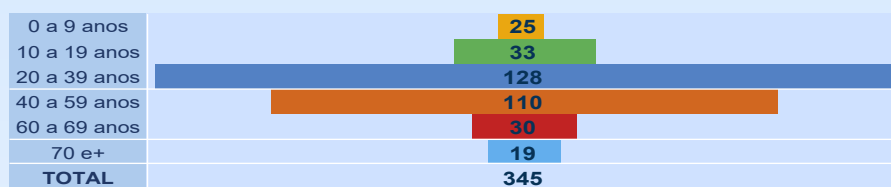


GRÁFICO 3. Perfil dos exames confirmados segundo tipo do teste, TOCANTINS.

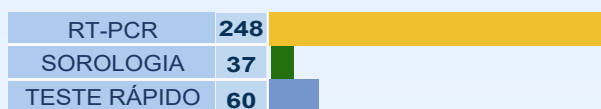
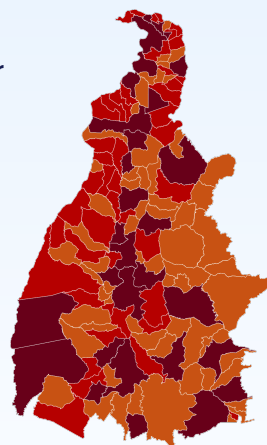


IMAGEM 1. Distribuição dos casos confirmados por Coronavírus segundo o município de residência.



Fonte: Centro de Informações Estratégicas da Vigilância em Saúde – CIEVS/TO

NOTIFICAÇÕES PARA COVID-19

TABELA 2. Distribuição dos casos confirmados acumulados da COVID-19, segundo município de residência, TOCANTINS.

MUNICÍPIO	TOTAL
PALMAS	51643
ARAGUAÍNA	37218
GURUPI	14978
PORTO NACIONAL	9850
PARAÍSO DO TOCANTINS	8146
COLINAS DO TOCANTINS	7853
GUARÁI	3405
FORMOSO DO ARAGUAIA	3355
ARAGUATINS	2538
MIRANORTE	2521
TOCANTINÓPOLIS	2478
XAMBIOÁ	2422
PEDRO AFONSO	2193
MIRACEMA DO TOCANTINS	2085
LAGOA DA CONFUSÃO	2083
DIANÓPOLIS	1854
AUGUSTINÓPOLIS	1792
ANANÁS	1661
TAGUATINGA	1525
ALVORADA	1497
WANDERLÂNDIA	1313
PALMEIRÓPOLIS	1299
NATIVIDADE	1226
BURITI DO TOCANTINS	1170
NOVA OLINDA	1156
GOIATINS	1141
ARRAIAS	1132
PEIXE	1062
AXIXÁ DO TOCANTINS	1052
PONTE ALTA DO TOCANTINS	1016
ITACAJÁ	997
COMBINADO	976
SILVANÓPOLIS	955
ARAGUAÇU	943
COLMÉIA	930
FIGUEIRÓPOLIS	919
CARIRI DO TOCANTINS	911
TOCANTÍNIA	890
BABAÇULÂNDIA	884
SANTA FÉ DO ARAGUAIA	842

Fonte: Centro de Informações Estratégicas
da Vigilância em Saúde – CIEVS/TO

MUNICÍPIO	TOTAL
SÃO BENTO DO TOCANTINS	831
DOIS IRMÃOS DO TOCANTINS	812
DIVINÓPOLIS DO TOCANTINS	811
BARROLÂNDIA	799
ARAGUACEMA	777
ALIANÇA DO TOCANTINS	738
DARCINÓPOLIS	737
ESPERANTINA	734
SÍTIO NOVO DO TOCANTINS	712
AGUIARNÓPOLIS	690
FILADÉLFIA	668
FÁTIMA	663
BREJINHO DE NAZARÉ	660
SAMPAIO	651
BERNARDO SAYÃO	649
SÃO MIGUEL DO TOCANTINS	649
PARANÁ	648
PALMEIRAS DO TOCANTINS	640
PEQUIZEIRO	630
CASEARA	618
ARAGUANÁ	584
SÃO SEBASTIÃO DO TOCANTINS	574
ARAGOMINAS	570
CRISTALÂNDIA	569
MURICILÂNDIA	569
SÃO VALÉRIO	566
MONTE DO CARMO	563
ITAGUATINS	550
PIUM	550
CARRASCO BONITO	543
NAZARÉ	534
BANDEIRANTES DO TOCANTINS	521
ARAPOEMA	520
TABOÇÃO	518
COUTO MAGALHÃES	517
ITAPORÁ DO TOCANTINS	510
PALMEIRANTE	500
ITAPIRATINS	480
RIO DOS BOIS	470
NOVA ROSALÂNDIA	455

MUNICÍPIO	TOTAL
SANTA MARIA DO TOCANTINS	447
CONCEIÇÃO DO TOCANTINS	436
DUERÉ	436
MARIANÓPOLIS DO TOCANTINS	428
NOVO ACORDO	419
RIACHINHO	415
SANDOLÂNDIA	414
PAU D'ARCO	409
PONTE ALTA DO BOM JESUS	409
CAMPOS LINDOS	393
APARECIDA DO RIO NEGRO	392
MAURILÂNDIA DO TOCANTINS	377
GOIANORTE	366
PRAIA NORTE	358
SANTA ROSA DO TOCANTINS	357
PINDORAMA DO TOCANTINS	348
PRESIDENTE KENNEDY	348
SANTA RITA DO TOCANTINS	337
ABREULÂNDIA	319
RECURSOLÂNDIA	319
RIO SONO	318
TALISMÃ	315
SUCUPIRA	314
JAÚ DO TOCANTINS	299
LAGOA DO TOCANTINS	294
SANTA TEREZA DO TOCANTINS	286
AURORA DO TOCANTINS	278
PUGMIL	277
CARMOLÂNDIA	276
NOVO JARDIM	276
BRASILÂNDIA DO TOCANTINS	255

MUNICÍPIO	TOTAL
PIRAQUÊ	242
ALMAS	239
ÂNGICO	238
CENTENÁRIO	217
SÃO SALVADOR DO TOCANTINS	215
LUZINÓPOLIS	210
TUPIRAMA	209
MATEIROS	204
RIO DA CONCEIÇÃO	204
TUPIRATINS	199
SANTA TEREZINHA DO TOCANTINS	197
PORTO ALEGRE DO TOCANTINS	196
CHAPADA DA NATIVIDADE	189
LAJEADO	188
CHAPADA DE AREIA	185
TAIPAS DO TOCANTINS	183
LAVANDEIRA	180
MONTE SANTO DO TOCANTINS	178
BOM JESUS DO TOCANTINS	176
IPUEIRAS	168
BARRA DO OURO	167
CRIXÁS DO TOCANTINS	167
SÃO FÉLIX DO TOCANTINS	162
NOVO ALEGRE	157
JUARINA	156
LIZARDA	156
OLIVEIRA DE FÁTIMA	148
CACHOEIRINHA	128
TOTAL	222864

NOTIFICAÇÕES PARA COVID-19

TABELA 3. Distribuição dos óbitos confirmados acumulados da COVID-19, segundo município de residência, TOCANTINS.

MUNICÍPIO	TOTAL
PALMAS	632
ARAGUAÍNA	527
GURUPI	269
PORTO NACIONAL	207
PARAÍSO DO TOCANTINS	181
COLINAS DO TOCANTINS	156
GUARÁI	79
ARAGUATINS	68
FORMOSO DO ARAGUAIA	66
MIRANORTE	58
MIRACEMA DO TOCANTINS	53
NOVA OLINDA	50
TOCANTINÓPOLIS	49
DIANÓPOLIS	36
XAMBIOÁ	34
AUGUSTINÓPOLIS	32
TAGUATINGA	30
COLMÉIA	29
PALMEIRÓPOLIS	29
PEDRO AFONSO	29
ALVORADA	28
ANANÁS	27
LAGOA DA CONFUSÃO	24
NATIVIDADE	24
SILVANÓPOLIS	23
ARAGUAÇU	22
PEIXE	22
ALIANÇA DO TOCANTINS	21
AXIXÁ DO TOCANTINS	21
BURITI DO TOCANTINS	21
BARROLÂNDIA	20
DOIS IRMÃOS DO TOCANTINS	20
ESPERANTINA	20
WANDERLÂNDIA	20
CARIRI DO TOCANTINS	18
BREJINHO DE NAZARÉ	17
CRISTALÂNDIA	17
FIGUEIRÓPOLIS	17
GOIATINS	17
PONTE ALTA DO TOCANTINS	17
ARAGUACEMA	16
ARAGUANÃ	16
COMBINADO	16
ITACAJÁ	16
ITAGUATINS	16
SÃO MIGUEL DO TOCANTINS	16
CASEARA	14
SÃO VALÉRIO	14
AGUIARNÓPOLIS	13
APARECIDA DO RIO NEGRO	13
ARRAIAS	13
BERNARDO SAYÃO	13
JAÚ DO TOCANTINS	13
MARIANÓPOLIS DO TOCANTINS	13
NOVA ROSALÂNDIA	13
SANTA FÉ DO ARAGUAIA	13
TOCANTÍNIA	13
ARAPOEMA	12
CONCEIÇÃO DO TOCANTINS	12
DARCINÓPOLIS	12
MONTE DO CARMO	12
PEQUIZEIRO	12
ARAGOMINAS	11
FÁTIMA	11
PARANÃ	11
PONTE ALTA DO BOM JESUS	11
DIVINÓPOLIS DO TOCANTINS	10
DUERÉ	10

Fonte: Centro de Informações Estratégicas
da Vigilância em Saúde – CIEVS/TO

MUNICÍPIO	TOTAL
PRESIDENTE KENNEDY	10
SAMPAIO	10
FILADÉLFIA	9
PRAIA NORTE	9
RIACHINHO	9
SANDOLÂNDIA	9
SÃO BENTO DO TOCANTINS	9
SÍTIO NOVO DO TOCANTINS	9
BABACULÂNDIA	8
COUTO MAGALHÃES	8
TABOÇÃO	8
PALMEIRANTE	8
PAU D'ARCO	8
PIUM	8
RIO DOS BOIS	8
SÃO SEBASTIÃO DO TOCANTINS	8
BANDEIRANTES DO TOCANTINS	7
BARRA DO OURO	7
CENTENÁRIO	7
GOIANORTE	7
LAGOA DO TOCANTINS	7
NAZARÉ	7
NOVO ALEGRE	7
RECURSOLÂNDIA	7
SANTA ROSA DO TOCANTINS	7
SANTA TEREZA DO TOCANTINS	7
ABREULÂNDIA	6
AURORA DO TOCANTINS	6
BRASILÂNDIA DO TOCANTINS	6
CARMOLÂNDIA	6
CARRASCO BONITO	6
ITAPIRATINS	6
MONTE SANTO DO TOCANTINS	6
NOVO ACORDO	6
PALMEIRAS DO TOCANTINS	6
PINDORAMA DO TOCANTINS	6
ALMAS	5
ÂNGICO	5
SANTA TEREZINHA DO TOCANTINS	5
CAMPOS LINDOS	4
IPUEIRAS	4
LAJEADO	4
LIZARDA	4
MAURILÂNDIA DO TOCANTINS	4
SÃO SALVADOR DO TOCANTINS	4
BOM JESUS DO TOCANTINS	3
CHAPADA DE AREIA	3
ITAPORÃ DO TOCANTINS	3
PUGMIL	3
RIO SONO	3
SANTA MARIA DO TOCANTINS	3
SUCUPIRA	3
TUPIRATINS	3
CACHOEIRINHA	2
CHAPADA DA NATIVIDADE	2
JUARINA	2
LUZINÓPOLIS	2
MURICILÂNDIA	2
NOVO JARDIM	2
PORTO ALEGRE DO TOCANTINS	2
RIO DA CONCEIÇÃO	2
SANTA RITA DO TOCANTINS	2
SÃO FÉLIX DO TOCANTINS	2
TALISMÃ	2
TUPIRAMA	2
OLIVEIRA DE FÁTIMA	1
PIRAQUÊ	1
TOTAL	3752

DETALHES DOS NOVOS ÓBITOS

1. Homem, 65 anos, residente em Palmas. Comorbidade: hipertensão e doença isquêmica do coração. Óbito em 15/09/21 na UTI Intensicare do Hospital Oswaldo Cruz.
2. Homem, 90 anos, residente em Palmas. Comorbidade: hipertensão, alzheimer e parkinson. Óbito em 05/09/21 no domicílio.
3. Homem, 93 anos, residente em Paranã. Comorbidade: hipertensão e diabetes. Óbito em 11/09/21 no Hospital Regional de Gurupi.
4. Homem, 58 anos, residente em Paranã. Comorbidades: doença renal crônica. Óbito em 12/09/21 no Hospital Regional de Gurupi.
5. Mulher, 65 anos, residente em Paraíso do Tocantins. Comorbidades: doença cardíaca crônica. Óbito em 08/09/21 no Hospital Estadual de Combate a Covid.

O DETALHAMENTO DOS CASOS ACUMULADOS PODEM SER ACESSADOS NO SITE DA SECRETARIA DA SAÚDE
integra.saude.to.gov.br/covid19

OBSERVAÇÕES:

O Estado possui uma plataforma onde todos podem acompanhar os números da Covid-19 no Tocantins: **<http://coronavirus.to.gov.br>**

A Secretaria de Estado da Saúde (SES) esclarece que o banco de dados do Estado é dinâmico, em virtude do fechamento das investigações epidemiológicas, que alteram principalmente locais de residência dos casos positivos, trazendo modificações diárias no acumulado dos municípios e no total geral do Estado.

Os dados consolidados neste boletim são referentes às notificações recebidas no último dia, que podem abordar resultados diagnosticados em dias anteriores e notificados posteriormente ao Cievs Estadual. Para manter a credibilidade dos dados contabilizados, os gráficos apresentam a distribuição de novos casos de acordo com a data do diagnóstico e não sua notificação, por parte dos municípios. Em cada edição, o boletim apresenta a distribuição dos novos casos também por este critério.

Todas as informações que constam no boletim são provenientes dos sistemas oficiais do Ministério da Saúde alimentados pelos municípios:

Sistema Gerenciador de Ambiente Laboratorial (GAL) é o sistema utilizado pelos municípios para cadastro das mostras que serão encaminhadas ao Lacen para realização dos exames.

E-SUS-VE é a ferramenta de registro de notificação de casos suspeitos da Covid-19.

SIVEP-Gripe, é o Sistema de Informação da Vigilância Epidemiológica da Gripe, utilizado para notificação dos casos de Síndrome Respiratória Aguda Grave (SRAG) em unidades hospitalares e unidades de Pronto Atendimento (UPA).

SIM é o sistema de Informação sobre mortalidade, desenvolvido pelo Ministério da Saúde para unificação dos dados sobre óbitos no país.

Considerando o aumento recente de casos positivos que tem demandado tempo excessivo para confirmação de residências junto aos municípios, o Estado prevê o preenchimento correto de informações nas plataformas que serão utilizadas para consolidação dos boletins diários e a atualização da residência nos cartões SUS utilizado nos cadastros dos sistemas.

O Estado não irá confirmar residências junto aos municípios, estes devem ficar atentos aos dados informados nos Boletins Epidemiológicos diários, nos sistemas de notificação e cadastros de exames no Lacen.

Qualquer divergência deverá ser informada ao Cievs/COE do Estado que fará as correções nos próximos boletins.

Os dados contidos no boletim são consolidados com resultados de exames realizados no Lacen e notificações recebidas dos municípios até as 23:59h do último dia.

